

ŽEMĖS SKLYPO PLANAS M 1:500

Sklypo plotas 10099 m²

Kadastras:	vieta	Jakų	blokas	sklypas
Žemės sklypo kadastro Nr.	5	6	3	0 / 0 0 0 4 : 00 10

Gatvė, namo Nr.	Pergalės g.2
Kaimas (miestelis)	Jakų k.
Seniūnija	Sėdvario sen.
Miestas (rajonas)	Klaipėdos
Apskritys	Klaipėdos

Gretinymė	Gretimo žemės sklypo kadastro Nr.	Pastabos
1,2,3,4,5		Pergalės g.
6,6		Sviesos g.
6,7,8	5530/0004:463	
8,9,1		valstybinės žemės fondas

ŽEMĖS SKLYPO RIBOS
PAŽYMĖTOS KADASTRO ŽEMĖLAPYJE
2013 m. 05. 07
VI Registrų centro Klaipėdos filialas
(pareigos) (parašas) (data)

Naudojamas plotas					
Privati			Valstybinė		
atskirai	bendrai		atskirai	bendrai	
ind.	m ²		ind.	m ²	
			A	10099	

Su paženklinimais vietovėje žemės sklypo ribas, surašytomis 2012 m. gruodžio mėn. 27 d. žemės sklypo paženklinimo-parodymo akto ir žemės sklypo plotu sutinku:

Žemės savininkas (naudojojas):

KLAIPĖDOS RAJONO SAVIVALDYBĖ 2012-12-27
(vardas, pavardė) (parašas) (data)

Nacionalinės žemės tarnybos prie Žemės ūkio ministerijos

Klaipėdos rajono teritorinis skyrius

Patikrinęs: vyresnysis specialistas

Suderino: vedėjas

(parašas)

(parašas)

(vardas, pavardė)

(data)

2013 02. 18

Klaipėdos
rajo
skyrius

A.V.



UAB "INŽINERINIAI TYRIMAI"
KLAIPĖDOS FILIALAS

Licencija Nr. G-733-(314), išduota 2008 m. gegužės 27 d.

Pareigos	Pareigos	Vardas, pavardė
Direktorius	A	R
Vyr. Geodėzininkas	A	M
Vykdytojas		
Komplekso Nr.		

X=6177450.00
Y=325400.00

ŽEMĖS SKLYPO PLANAS M 1:500

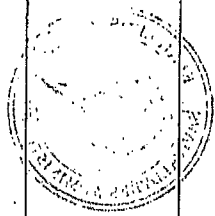
Sklypo plotas 10099 m²

Žemės sklypo kadastro Nr. 5530 / 0004 : 0010

KOORDINAČIŲ ŽINIARAŠTIS

Koordinatų sistema: LKS-1994

Taško Nr.	Kodas	X	Y	Taško Nr.	Kodas	X	Y
1	R	6177447.38	325447.08				
2	R	6177489.52	325437.16				
3	R	6177481.76	325435.87				
4	R	6177528.89	325418.16				
5	R	6177538.85	325422.28				
6	R	6177568.99	325498.24				
7	R	6177465.98	325539.38				
8	R	6177443.55	325486.64				
9	R	6177430.02	325454.82				
10	NK	6177454.00	325447.25				
11	NK	6177489.89	325440.44				
12	NK	6177477.58	325452.07				
13	NK	6177480.99	325459.49				
14	NK	6177479.47	325475.76				
15	NK	6177476.74	325476.94				
16	NK	6177477.77	325479.76				
17	NK	6177509.76	325464.06				
18	NK	6177507.06	325465.16				
19	NK	6177505.82	325462.31				



SKLYPO CENTRO KOORDINATĖS VALSTYBINĖJE (LKS-1994) KOORDINAČIŲ SISTEMOJE

Koordinatė X	Koordinatė Y	Planeto nomenklatura
6177486	325460	25/55 - 0202

Žiniaraštį sudarė

(parašas) A M 2M-M-1624 2012-12-27
(vardas ir pavardė) (kvalifikacijos patvirtinimo nr.) (data)

Ištrauka iš Lietuvos Administracinių teisų pažeidimų kodekso:

47 straipsnis. Pastovių žemėnaudos riboženklų sunaikinimas arba gadinimas - užtraukia baudą nuo dviejų šimtų penkiasdešimties iki penkių šimtų litų.

48 straipsnis. Geodezinio pagrindo punkto bei markšėderystės ženklų sunaikinimas arba gadinimas - užtraukia baudą nuo penkių šimtų iki vieno tūkstančio litų.

Duomenys apie žemės naudojimo apribojimus

Eil. Nr.	Kodas	Apribojimas	Žemės plotas, m ²
1	2	3	4
1	1	Ryšių linijų apsaugos zonos	725
2	6	Elektros linijų apsaugos zonos	38
3	9	Dujotiekių apsaugos zonos	52
4	27	Saugotini želdiniai (medžiai ir krūmai), augantys ne miškų ūkio paskirties žemėje	481
5	49	Vandentiekio, lietaus ir fekalinės kanalizacijos tinklų ir įrenginių apsaugos zonos	1546

Dokumentą elektroniniu parašu pasirašė A

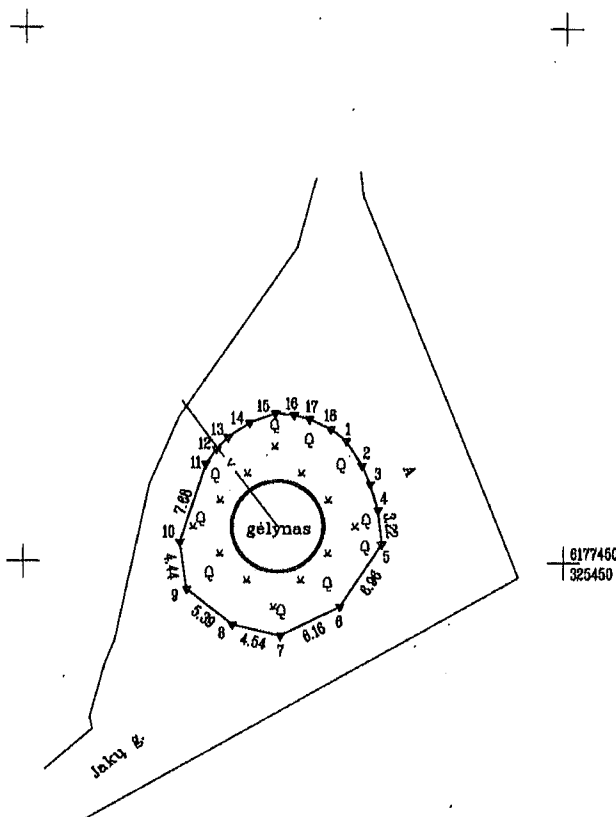
C

Data: 2017-05-03 09:08:49

Paskirtis: KOPIJA TIKRA



ŽEMĖS SKLYPO PLANAS M 1:500 Sklypo plotas 285 m²




8177450
325450

Taško Nr.	Atstumas
1-2	2.70
2-3	1.91
3-4	2.53
11-12	1.75
12-13	1.52
13-14	2.41
14-15	2.62
15-16	1.74
16-17	1.52
17-18	2.16
18-1	1.82

Kadastro:	vieta:	Jaukų	blokas	sklypas
Žemės sklypo	kadastro Nr.	5 5 3 0 0 0 0 4 0 4 5		

Gatvė, namo Nr.	
Kaimas (miestelis)	Jaukų k.
Seniūnija	Sendvario
Miestas (rajonas)	Klaipėdos
Apskritis	Klaipėdos

Gretimybė	Gretimų žemės sklypo kadastro Nr.	Pastabos
1-18-1		Jaukų g.



Su paženkintomis vietovėse žemės sklypo ribomis, aprašytomis . . . 2010 . . . m.
spalio . . . mėn. 08 d. žemės sklypo paženklinimo-parodymo akte, ir nustatytu plotu sutinku
Žemės savininkas (naudotojas):

Klaipėdos rajono savivaldybė
(vardas, pavardė) Administracijos direktorius (parašas) (data)

Nacionalinės žemės tarnybos prie Žemės ūkio ministerijos Klaipėdos miesto žemėtvarkos skyrius

Patikrinęs: Vyresn. geodezininkas
Suderino: vedėjas
(parašas) (parašas) Vedžio vadovuotoja (data)

UAB „Šilutės hidroprojektas“		LICENCIJOS NR. G-873-(78) išduota 2008 m. rugpjūčio 7 d.	
Pareigos	Parašas	Vardas, pavardė	Data, dokumentacija
Dir. pavaduotojas		D. K.	2010.10.08
Inžinierė		A. M.	2010.10.08
			A.V.

ŽEMĖS SKLYPO PLANAS M 1:500

Sklypo plotas 285 m²

Žemės sklypo kadastro Nr. 553000040475

KOORDINACIJŲ ŽINIARAŠTIS

Koordinacijų sistema LKS-94							
Taško Nr.	Kodas	X	Y	Taško Nr.	Kodas	X	Y
1	R	6177461.38	325429.90				
2	R	6177459.09	325431.33				
3	R	6177457.34	325432.11				
4	R	6177454.91	325432.83				
5	R	6177451.72	325433.20				
6	R	6177445.88	325429.41				
7	R	6177443.16	325423.89				
8	R	6177444.17	325419.47				
9	R	6177447.49	325415.22				
10	R	6177451.87	325414.51				
11	R	6177459.18	325418.88				
12	R	6177480.61	325417.88				
13	R	6177481.70	325418.94				
14	R	6177483.07	325420.92				
15	R	6177483.96	325423.28				
16	R	6177483.78	325425.01				
17	R	6177483.38	325428.48				
18	R	6177482.48	325428.44				
SKLYPO CENTRO KOORDINATĖS							
Koordinacijų sistema				Koordinatės X/Y			
Valstybinė				X=6177453			
LKS-1994				Y=325424			
Žiniaraštį sudarė				2M-M-755			
(parašas)				(data ir pavardė)			
				(kvalifikacijos patvirtinimo Nr.)			
				2010.10.08			
				(data)			

Duomenys apie žemės naudojimo apribojimus			
Ein. Nr.	Kodas	Apribojimai	Žemės plotas, m ²
1	2	3	4
1	2	II-Kelių apsaugos zonos	285
2	27	XXVII-Saugotini medžių ir krūmų želdiniai, augantys ne miško žemėje	285
3	49	XLIX-Vandentiekio, lietaus ir fekalinės kanalizacijos tinklų ir įrenginių apsaugos zonos	37

Dokumentą elektroniniu
parašu pasirašė A
C
Data: 2017-05-03 09:08:52
Paskirtis: KOPIJA TIKRA

Štraipsnis iš Lietuvos Administracinių teisių pažeidimų kodekso:

47 straipsnis. Pastovių žemėnaudos ribojančių sąnaikinimas arba gadinimas - užtraukia baudą nuo dviejų šimtų penkiasdešimties iki penkių šimtų litų.

48 straipsnis. Geodezinio pagrindo punkto bei markšėidystės ženklų sunaikinimas arba gadinimas - užtraukia baudą nuo penkių šimtų iki vieno tūkstančio litų.